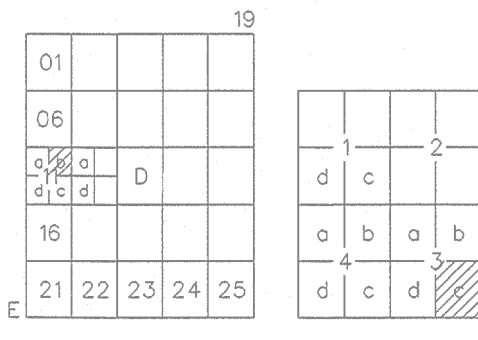



PINARHISAR
(KIRKLARELİ)
E19-d-11-b-3-c

E19-d-11-b-3-b



4 610 822.76

4 610 826.06

545 309.34

545 330.14

KIRKLARELİ İLİ, PINARHISAR İLÇESİ			
1/1000 ÖLÇEKLİ REVİZYON UYGULAMA İMAR PLANI			
YÜKLENİCİ			
ANALİZ PLANLAMA PROJELERİ A.Ş.			
FULYA MAHALLESİ, UYGAR SOKAK NO:16 D:16 SİS-1 - İSTANBUL			
MİMARLIK VE MÜHÜRLEME YETKİLİSİ			
Planlama Ekibi	Pozisyonu	Oda Kayıt No	İmza
MEHMET KADIOĞLU	ŞEHİR VE BÖLGE PLANÇISI	5224	
FARUK ALTUN	ŞEHİR VE BÖLGE PLANÇISI	4220	

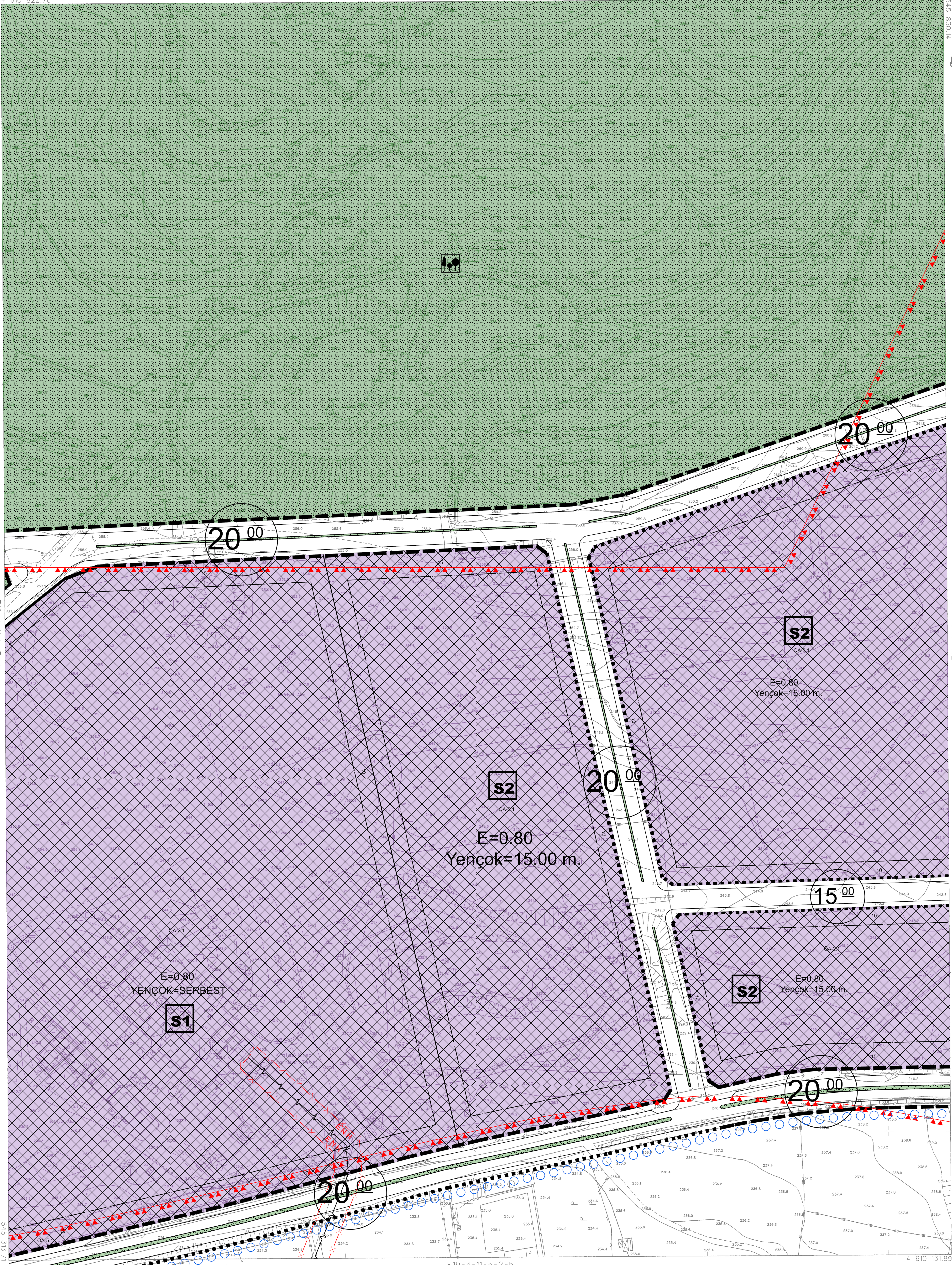
İTİFAK KOORDİMAT SİSTEMİNDE VE 2005.0 EPOĞUNDA AKFİNAR HARİTA İMAR VE TİC. LTD. ŞTİ. TARAFINDAN YAPILAN EKİŞET HALIHAZIR HARİTA ONANMIŞTIR.

22/10/2021



İLLER BANKASI ANONİM ŞİRKETİ
OSMAN NURİ ÖSMANLI
MEKANSAL PLANLAMA DİREKTÖRÜ BAŞKANI

4 610 700
4 610 600
4 610 500
4 610 400
4 610 300
4 610 200



E19-d-12-a-4-d

545 317.11

545 318.89

1/1000

06/06/2021 TARİHİNDE ÇEKİLEN HAVA FOTOGRAF LARINDAN ÜRETYLEN PAFTALARDA, KONTROLÜNDEME VE YERSEL BÜTÜNLEME İŞİNA GİC ÇATI SINIRLARINDAN YAPILMIŞTIR.

NOT: HALIHAZIR HARİTA SINIRI BELEDİYE/MÜCAVİR ALAN SINIRI OLARAK KULLANILMAZ.

MÜTEAHHİT: AKFİNAR HARİTA İMAR VE TİCARET LTD.ŞTİ.

PINARHISAR E19-d-11-b-3-c
(KIRKLARELİ)